

Bod programu č.: 10

Vyjádření k prodeji pozemků p.č. 412/2 a 412/23, k.ú. Tuřany

Obsah:

Rada předkládá Zastupitelstvu žádost pana Eduarda Schockherra, o prodej pozemků p.č. 412/2 a p.č. 412/23, včetně stavby bez č.p., která je součástí pozemku p.č. 412/23, vše v k.ú. Tuřany, ve vlastnictví statutárního města Brna.

Rada na své 64/IX schůzi pod bodem programu č. 9 doporučila Zastupitelstvu MČ Brno-Tuřany nesouhlasit s prodejem pozemků p.č. 412/2 a p.č. 412/23, včetně stavby bez č.p., která je součástí pozemku p.č. 412/23, vše v k.ú. Tuřany.

Pozemek p.č. 412/2, k.ú. Tuřany, je dle platného Územního plánu města Brna součástí návrhové plochy pro bydlení a budoucí páteřní komunikace. Není proto důvodné nyní souhlasit s prodejem pozemku. Zbylou část pozemku i pozemek p.č. 412/23 je pak možné využít pro budoucí případné směny pozemků v daném území.

Přílohy:

- návrh na dispozici s majetkem – formulář č.j. MMB0986958
- snímek ÚPMB
- 4 x mapa

Návrh usnesení:

Zastupitelstvo MČ Brno-Tuřany

nesouhlasí

s prodejem pozemků p.č. 412/2, 412/23, včetně stavby bez č.p., která je součástí pozemku p.č. 412/23, vše v k.ú. Tuřany

V Brně dne 18.2.2025

Zpracoval:
Ing. Jolana Klajsnerová

Předkládá:
Rada MČ Brno-Tuřany

Majetkový odbor Magistrátu města Brna

ÚMČ Brno-Tuřany

Doručeno: 27.01.2025

MČBT/0991/2025

listy: 1

přílohy:

druh:



bc22es9502fd0c

Datum podání

Číslo jednací **MMB/0986958/2024/Šilh**

Návrh na dispozici s majetkem města

1. Navrhovatel dispozice:

fyzická osoba:

jméno a příjmení (titul): **Eduard Schockherr**

datum narození **31/5/73**

datum narození

adresa - ulice, číslo: **SOKOLNICKÁ 446/57**

telefon/fax: **603447898**

- obec (vč. PSČ) **BRNO 620 00**

e-mail:

podpis:

podpis:

fyzická osoba

jméno a příjmení (titul):

datum narození

adresa - ulice, číslo:

telefon/fax:

- obec (vč. PSČ)

e-mail:

razítko:

podpis:

právní osoba:

název a forma:

IČO: **70412464**

adresa - ulice, číslo:

telefon/fax:

- obec (vč. PSČ)

e-mail:

jednatel/právní zástupce

adresa - ulice, číslo:

telefon/fax:

- obec (vč. PSČ)

e-mail:

razítko:

podpis:

2. Předmět dispozice: Prodej/pronájem včetně stavby

katastrální území: **Tuřany**

pozemek

parcelní číslo (dle KN)

celý (m²)

část (m²)

412/2

825m2

412/23

332m2

B

2773/2

cca100m2

budova

číslo popisné

ulice

číslo orientační

bez čp/če

je součástí pozemku 412/23

s pozemkem

bez pozemku

3. Návrh na využití nemovitosti:²⁾

SKLAD MATERIÁLŮ

Viz příloha

Dle obecného nařízení Evropského parlamentu a Rady (EU) 2016/679, o ochraně fyzických osob v souvislosti se zpracováním osobních údajů a o volném pohybu těchto údajů a o zrušení směrnice 95/46/ES, a souvisejících právních předpisů, Vás v rámci informační povinnosti o zpracování osobních údajů informujeme, že na stránce www.brno.cz/GDPR je zveřejněna informace o nakládání s osobními údaji.

4. Vyjádření Odboru územního plánování a rozvoje
Magistrátu města Brna, Kounicova 67:

Bude zajištěno z úrovně Majetkového odboru MMB

V Brně dne:

podpis, razítko

5. Vyjádření příslušné městské části:

Brno - Tuřany

V Brně dne:

podpis, razítko

6. Vyjádření Odboru investičního Magistrátu města Brna, Kounicova 67:

Bude zajištěno z úrovně Majetkového odboru MMB

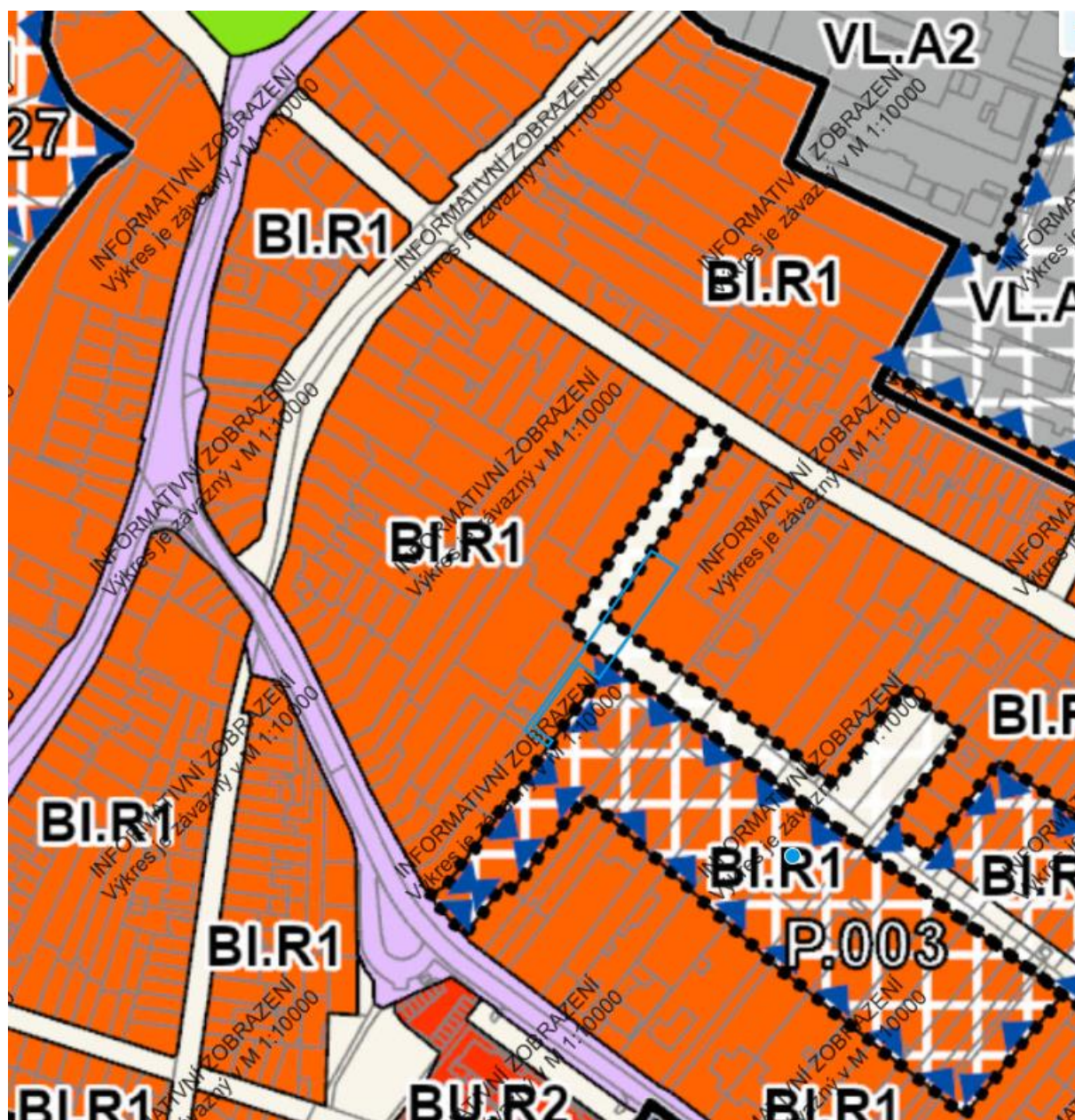
V Brně dne:

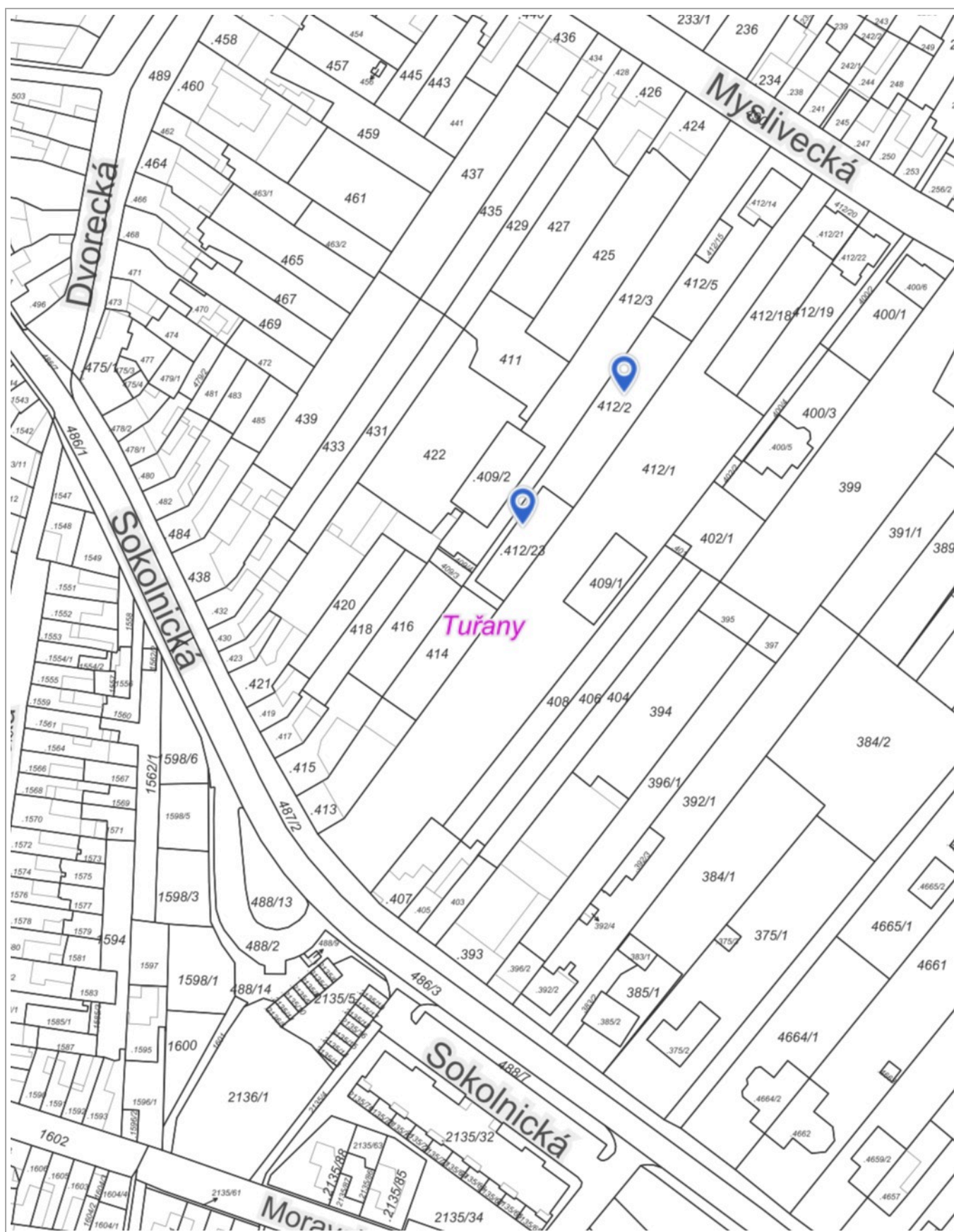
podpis, razítko

7. Vyjádření dalších dotčených orgánů:

8. Přílohy k návrhu dispozice:

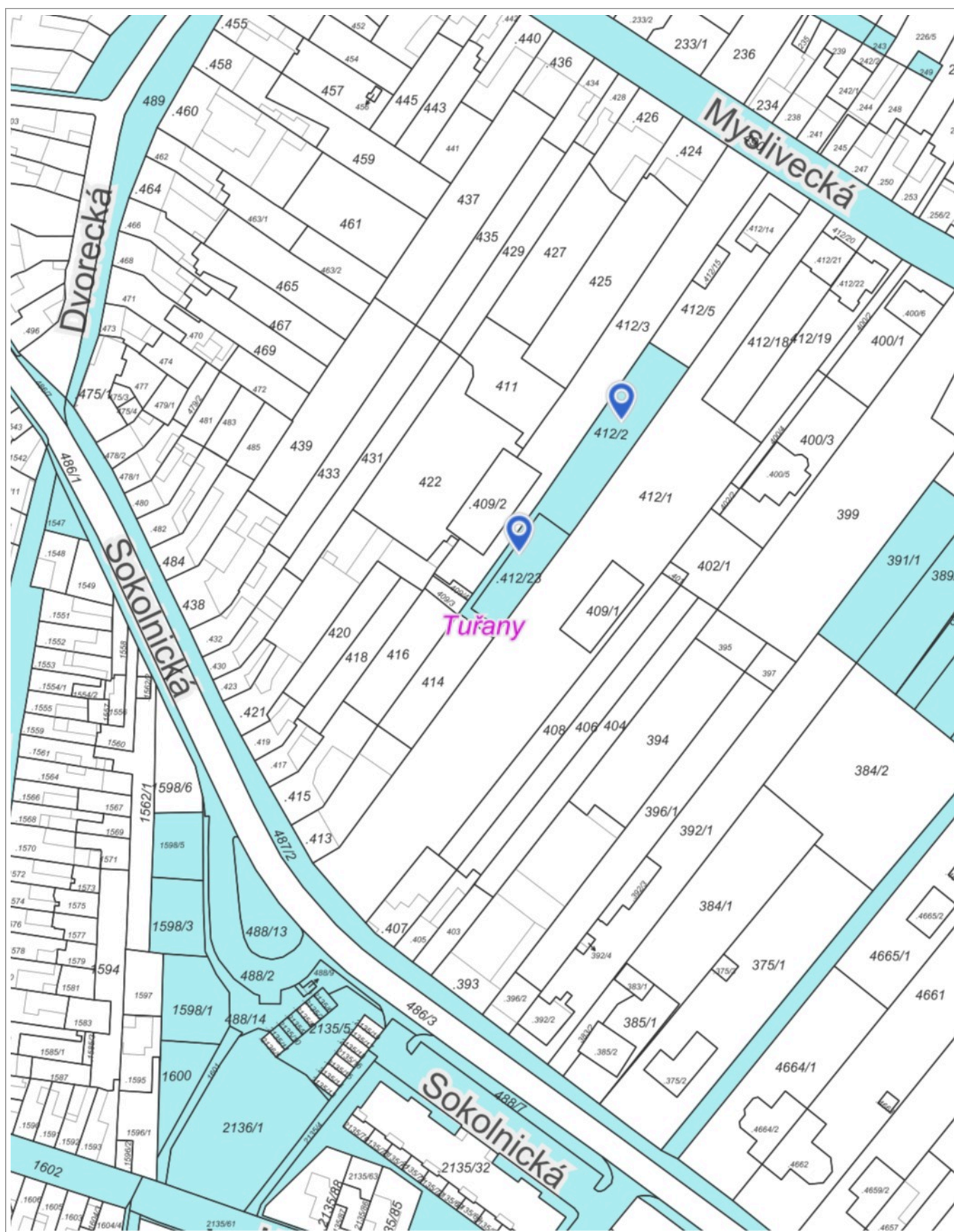
Snímek z platného územního plánu města Brna, pozemek p.č. 412/2 k.ú. Tuřany je dotčen umístěním komunikace v rámci rozvojové lokality BI.R1





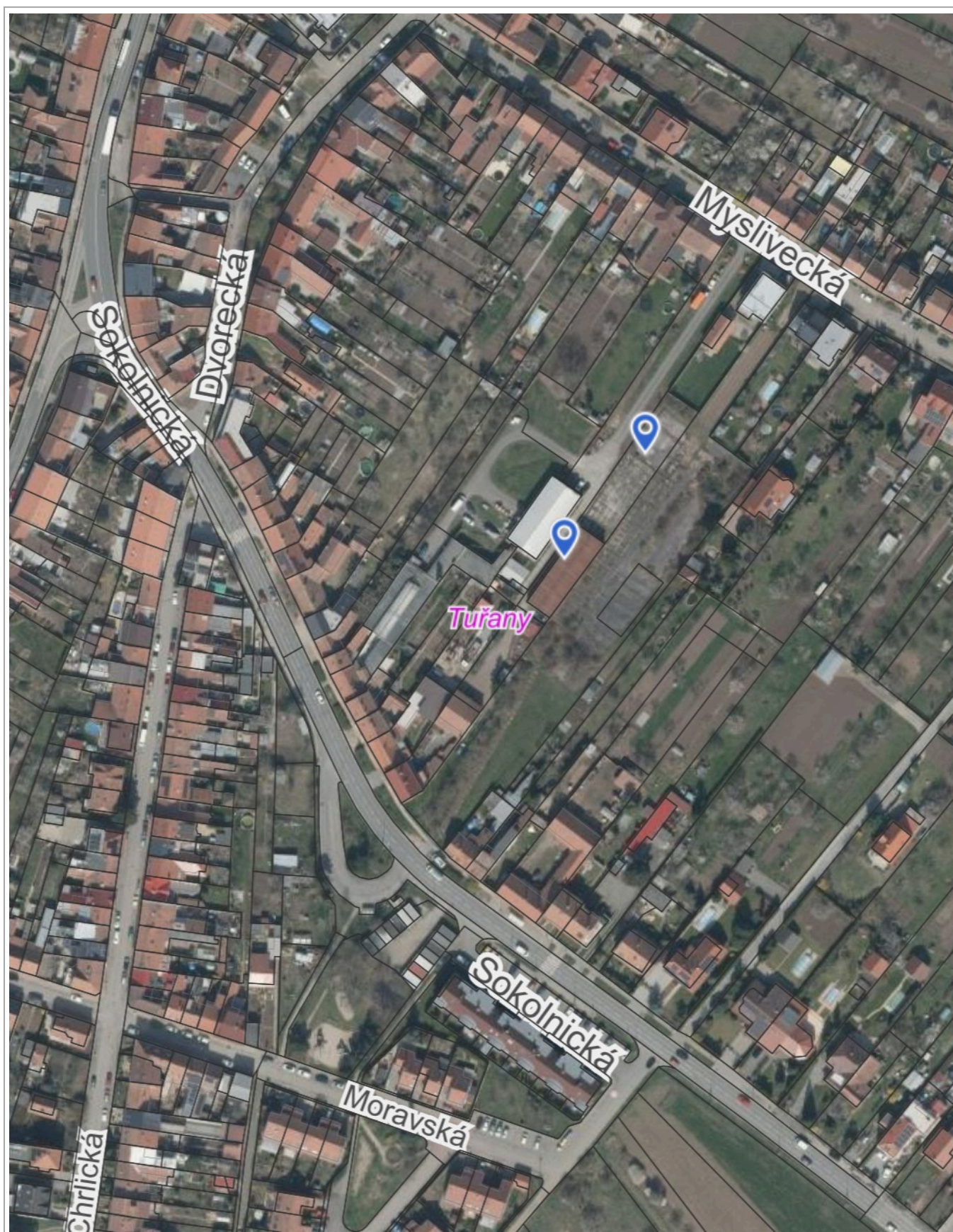
0 25 m 50 m

1 : 1 498



0 25 m 50 m

1 : 1 490



0 50 m 100 m

1 : 1 887

